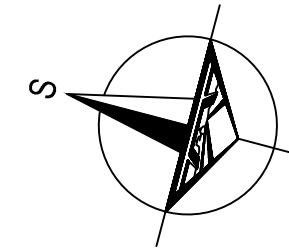



- LEGENDA ČAR:
- HRANICE ZÁJMOVÉHO ÚZEMÍ (DOČASNÝ ZÁBOR)
 - HRANICE TRVALÉHO ZÁBORU
 - VODNÍ HLADINA TRVALÁ (KORYTO)
 - PŘÍSTUPY NA STAVENÍŠTĚ

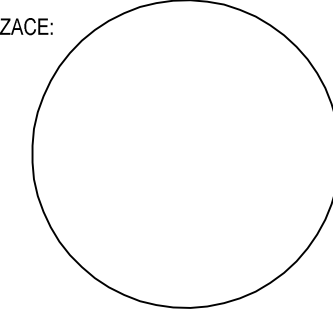
- LEGENDA PLOCH:
- PLOCHA ZAŘÍZENÍ STAVENÍŠTĚ, DEPONIE ZEMINY
 - PLOCHA MIMO ZÁJMOVÉ ÚZEMÍ
 - PLOCHA TRVALÉHO ZÁBORU
 - PLOCHA DOČASNÉHO ZÁBORU

- LEGENDA NÁVRHU:
- NÁVRH PBPO
 - OSA TOKU, STANIČNÍ
 - HRANICE PARCEL
 - NÁVRH PBPO - DALŠÍ ETAPY, VÝHLED




OBJEDNATEL:  POVODÍ MORAVY, s. p.
Dřevařská 11, 602 00, Brno

ZHOTOVITEL: SDRUŽENÍ MORAVA-OLMOUC
DOPRAVOVÝ PROJEKT BRNO a.s.
Kounicova 271/13, 602 00 BRNO
 HYCO PROJEKT a.s.
Předměstí 61, 621 02 BRATISLAVA

AUTORIZACE: 

VÝŠKOVÝ SYSTÉM: Bp
SOUBŘADNICOVÝ SYSTÉM: S-JTSK

REDITEL ATELIERU		ING. VLADIMIR NAVRATIL		<div>DOPRAVOVÝ PROJEKT BRNO</div> <div></div> <div>Kounicova 271/13, 602 00 BRNO tel. +420 549 123 111</div>			
HLAVNÍ INŽENÝR PROJEKTU		ING. JOZEF KRČMÁŘ					
ZODPOVĚDNÝ PROJEKTANT		ING. PETR HUŠÁK					
VYPRACOVAL		ING. PETR HUŠÁK					
KONTROLOVAL		ING. VLADIMIR NAVRATIL					
NÁZEV AKCE				DATUM		10/2022	
Morava, km 230,728-231,934- přírodní blízká PO na pravém břehu a napojení levobřežního ramene - etapa IV.B				FORMAT		21x44	
				MĚŘÍTKO		1:1000	
				Č. ZAKÁZKY		19-036	
				ÚČEL		DUSP	
				PŘÍLOHA		Č. SOUPRAVY	
SITUAČNÍ VÝKRESY				C.2.2			
KATASTRÁLNÍ SITUAČNÍ VÝKRES							